




La tour de Mescalprès (Saint-Martin-le-Redon)

» Découvrir



La tour de Mescalprès : la façade nord

Perdue dans les bois qui couvrent les collines de la vallée de la Thèze, la tour de Mescalprès fut érigée au **début du 14e siècle** par des chevaliers du proche *castrum* de Pestilhac. Elle se distingue notamment par sa **fenêtre gémisée**, témoignant de la fonction de **véritable logis** de cet édifice.

La haute tour de Mescalprès était au 14e siècle, avec celles de [Guiral](#) et [Marnhac](#), l'une des tours construites par les **chevaliers qui dépendaient alors du *castrum* de Pestilhac**.

La tour, que protégeait une **enceinte aujourd'hui disparue**, forme un quadrilatère bâti en bel appareil de pierres calcaires comptant **cinq niveaux**. La **porte d'accès** à l'Est, formée d'un arc brisé bordé d'un chanfrein, est placée au premier étage selon un principe défensif commun aux tours médiévales desservies par un escalier extérieur amovible. Au niveau supérieur, un autre arc comme celui de la face septentrionale ouvrait sur une galerie en bois.

Les **éléments défensifs**, constitués d'archères cruciformes pattées finement incisées dans la maçonnerie, sont disposés sur les côtés les plus vulnérables, à l'Ouest et au Sud.

On a par contre privilégié à des fins d'habitation l'élévation nord, sans doute mieux protégée que les autres, en créant **deux fenêtres d'agrément ornées d'arcs trilobés**.

Des traces de remaniements, conservées sur le mur occidental, permettent de restituer des équipements domestiques, réduits à de simples latrines, aux coffres en encorbellement, situées aux premier et second niveaux.

Comme en témoignent deux départs de murs greffés sur la face est, un **corps de logis** fut ultérieurement placé contre la tour, au 14e ou 15e siècle, aujourd'hui disparu. Il fallut alors substituer à la porte d'accès primitive, placée au premier étage, une porte ouverte au rez-de-chaussée sur la face méridionale.

» Données issues de l'inventaire

Datation : 14e siècle

Style artistique : Gothique


Protection juridique : classé au titre immeuble

Propriétaire : propriété privée


Classification patrimoniale : Architecture des châteaux et sites fortifiés

Mots clés : tour ; porte ; fenêtre


» Album d'images




La tour de Mescalprès : la



La tour de Mescalprès : baies




La tour de Mescalprès : deux



La tour de Mescalprès : archère cruciforme et fenêtre trilobée sur la façade sud

façade sud



La tour de Mescalprès : porte basse percée ultérieurement dans le mur sud

trilobées de la façade nord



Demeure. Tour, intérieur : élévation sud, parties supérieures.

portes sur la façade est



Demeure. Tour, intérieur : élévation ouest, parties supérieures.



Demeure. Tour, élévation sud, détail : porte du rez-de-chaussée.




Demeure. Tour, élévation sud, détail : archère placée au-dessus de l'évier.



Demeure. Tour, élévation ouest, détail : archère du premier étage.



Demeure. Sous-sol voûté en plein-cintre d'un bâtiment effondré.



Demeure. Butte artificielle formée par le bâtiment effondré dont le sous-sol est conservé.

» **Accès au site**

Comment s'y rendre ? :

De Puy-L'Evêque, prendre la direction Duravel (D911), puis bifurquer à droite vers Saint-Martin-le-Redon. Traverser le village. A la sortie, tourner à droite et suivre les panneaux indicatifs "Tour de Mescalprès".

» **Cartographie**

Zone : Lambert 2 étendu

X : 496860

Y : 1949530

» **Adresse administrative**

Commune : Saint-Martin-le-Redon

Canton : Puy-L'Evêque

Pays : Pays de Cahors et du Sud du Lot

Lieu-dit : Mescalprès

Entité géographique : Vallée de la Thèze

» **Visites**

Ce monument est un édifice privé, non visitable et par conséquent visible uniquement depuis la voie publique.

» **Bibliographie (ouvrages généraux et publications spécialisées)**

Didon Catherine, *Châteaux, manoirs et logis. Le Lot*, Editions Association Promotion Patrimoine, 1996, page 237.

Séraphin Gilles, *Cahors et la vallée du Lot*, Mercuès, Editions Etudes et Communications, collection "Guides Tourisme et Patrimoine", 1990, 112 pages :
notice page 106.

© Inventaire Général, 2004 / Conseil Général du Lot, 2004 / Valérie Rousset pour Conseil Général du Lot, 2005 - 30/11/2006